




PROGNOZA ODDZIAŁYWANIA NA ŚRODOWISKO USTALEŃ MIEJSCOWEGO PLANU ZAGOSPODAROWANIA PRZESTRZENNEGO MIASTA ŁUKÓW

DLA TERENU POŁOŻONEGO W ŁUKOWIE
PRZY UL. WARSZAWSKIEJ, UL. PARKOWEJ, UL. BROWARNEJ,
UL. ŻELECHOWSKIEJ I UL. ZAPOWIEDNIK



Rysunek poglądowy



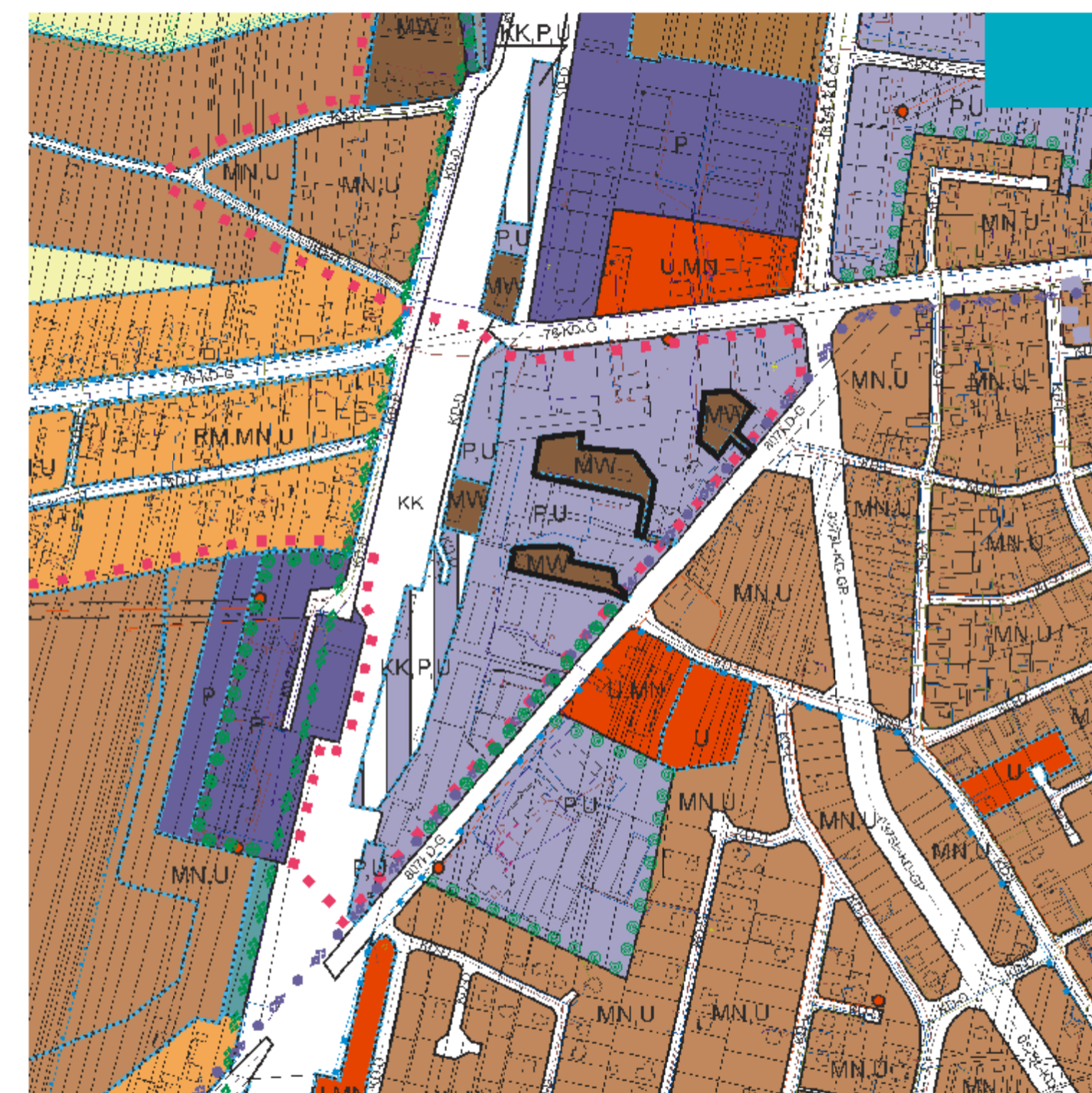
OZNACZENIA


-  granice opracowania planu miejscowego (oznaczenie informacyjne)
-  linie rozgraniczające tereny o różnych zasadach zagospodarowania (oznaczenie informacyjne)
-  MW tereny zabudowy mieszkaniowej wielorodzinnej (przekształcenie podłoża, ubytek terenów otwartych, emisja zanieczyszczeń do atmosfery, gleby i wód)

OZNACZENIA INFORMACYJNE

-  KDG teren drogi wojewódzkiej klasy głównej (emisja gazowa, pyłowa i hałasu, zanieczyszczenie gleb w sąsiedztwie)
-  KDPJ tereny dróg o charakterze ciągów pieszo - jezdnych (emisja gazowa, pyłowa i hałasu, zanieczyszczenie gleb w sąsiedztwie)

Wyrys ze studium uwarunkowań i kierunków
zagospodarowania przestrzennego
miasta Łuków



 granice obszarów objętych miejscowym planem zagospodarowania przestrzennego miasta Łuków dla terenu położonego przy ul. Warszawskiej, ul. Parkowej, ul. Browarnej, ul. Żelechowskiej i ul. Zapowiednik