







PROGNOZA ODDZIAŁYWANIA NA ŚRODOWISKO USTALEŃ MIEJSCOWEGO PLANU ZAGOSPODAROWANIA PRZESTRZENNEGO MIASTA ŁUKÓW DLA TERENU POŁOŻONEGO W ŁUKOWIE PRZY UL. WARSZAWSKIEJ, UL. PARKOWEJ, UL. BROWARNEJ, UL. ŻELECHOWSKIEJ I UL. ZAPOWIEDNIK Rysunek poglądowy

Załącznik Nr 3

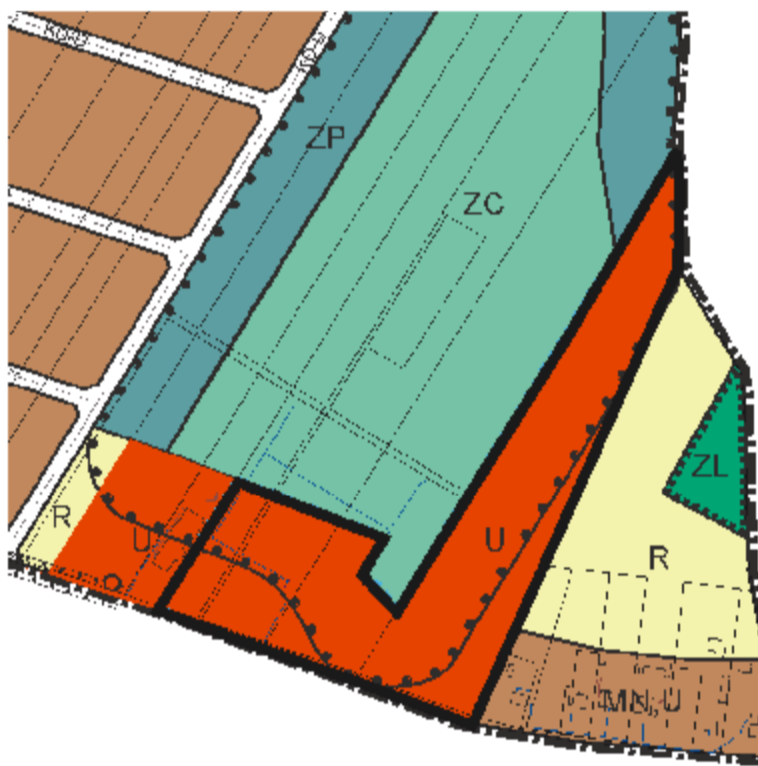
OZNACZENIA

-  granice opracowania planu miejscowego (oznaczenie informacyjne)
-  linie rozgraniczające tereny o różnych zasadach zagospodarowania (oznaczenie informacyjne)
-  nieprzekraczalne linie zabudowy (oznaczenie informacyjne)
-  U tereny zabudowy usługowej (przekształcenie podłoża, ubytek terenów otwartych, emisja zanieczyszczeń do atmosfery, gleby i wód)
-  granica strefy ochrony sanitarnej w odległości 50,0 m od cmentarza (ochrona wód, gleb i ludzi)
-  elementy wymiarowania planu

OZNACZENIA INFORMACYJNE

-  KDZ teren drogi powiatowej klasy zbiorczej (emisja gazowa, pyłowa i hałasu, zanieczyszczenie gleb w sąsiedztwie)

Wyrys ze studium uwarunkowań i kierunków
zagospodarowania przestrzennego
miasta Łuków



— granica obszaru objętego miejscowym planem zagospodarowania przestrzennego miasta Łuków dla terenu położonego przy ul. Warszawskiej, ul. Parkowej, ul. Browarnej, ul. Żelechowskiej i ul. Zapowiednik

