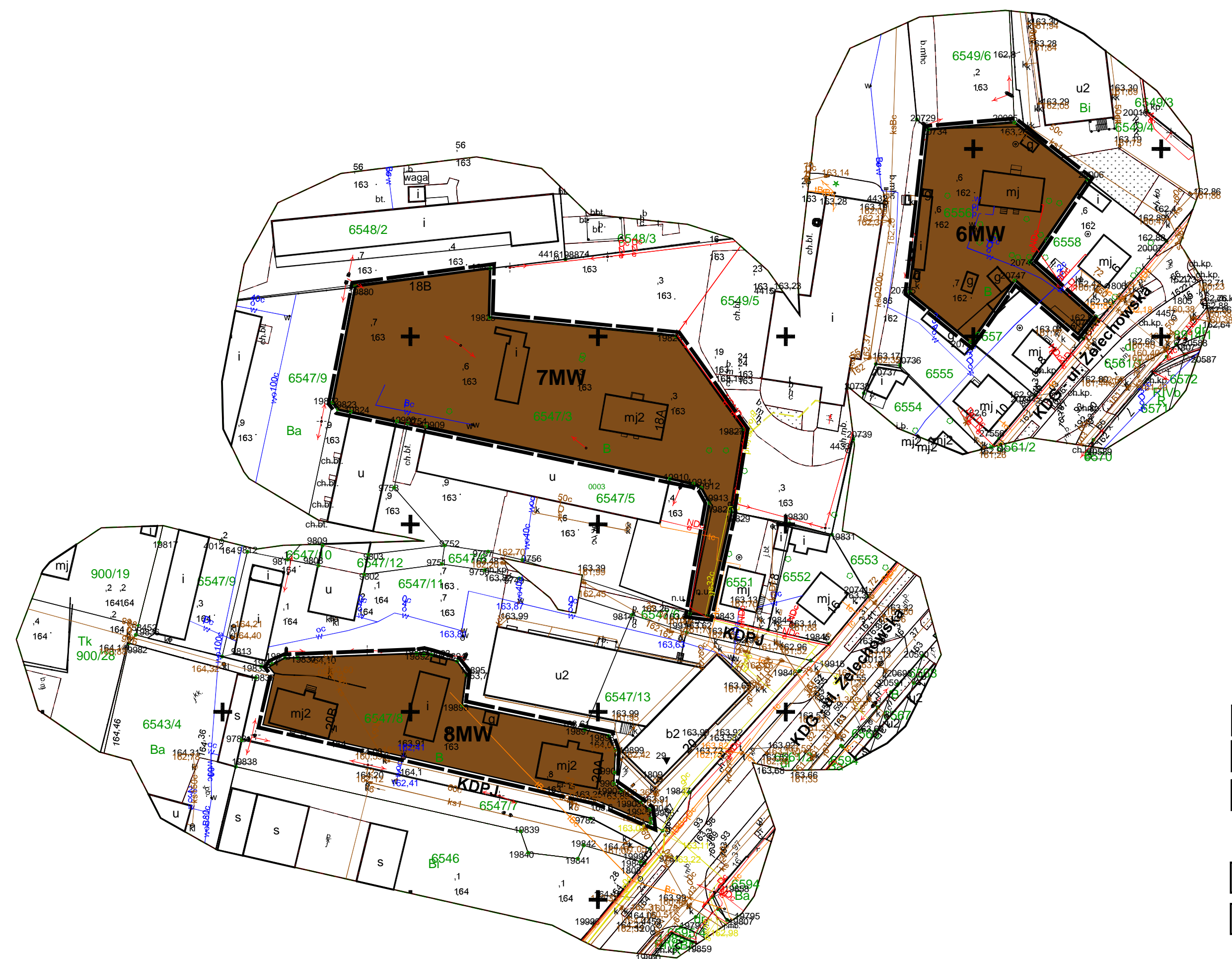


# MIEJSCOWY PLAN ZAGOSPODAROWANIA PRZESTRZENNEGO MIASTA ŁUKÓW DLA TERENU POŁOŻONEGO W ŁUKOWIE PRZY UL. WARSZAWSKIEJ, UL. PARKOWEJ, UL. BROWARNEJ, UL. ŻELECHOWSKIEJ I UL. ZAPOWIEDNIK




Załącznik Nr 2  
 do uchwały Nr .....  
 Rady Miasta Łuków  
 z dnia ..... roku

Skala 1:1000  
 1cm=10m  




Wyrys ze studium uwarunkowań i kierunków  
 zagospodarowania przestrzennego  
 miasta Łuków  
 skala 1:5000




### OZNACZENIA

-  granice opracowania planu miejscowego
-  linie rozgraniczające tereny o różnych zasadach zagospodarowania
-  MW tereny zabudowy mieszkaniowej wielorodzinnej

### OZNACZENIA INFORMACYJNE

-  KDG teren drogi wojewódzkiej klasy głównej
-  KDPJ tereny dróg o charakterze ciągów pieszo - jezdnych

 granice obszarów objętych miejscowym planem zagospodarowania przestrzennego miasta Łuków dla terenu położonego przy ul. Warszawskiej, ul. Parkowej, ul. Browarnej, ul. Żelechowskiej i ul. Zapowiednik